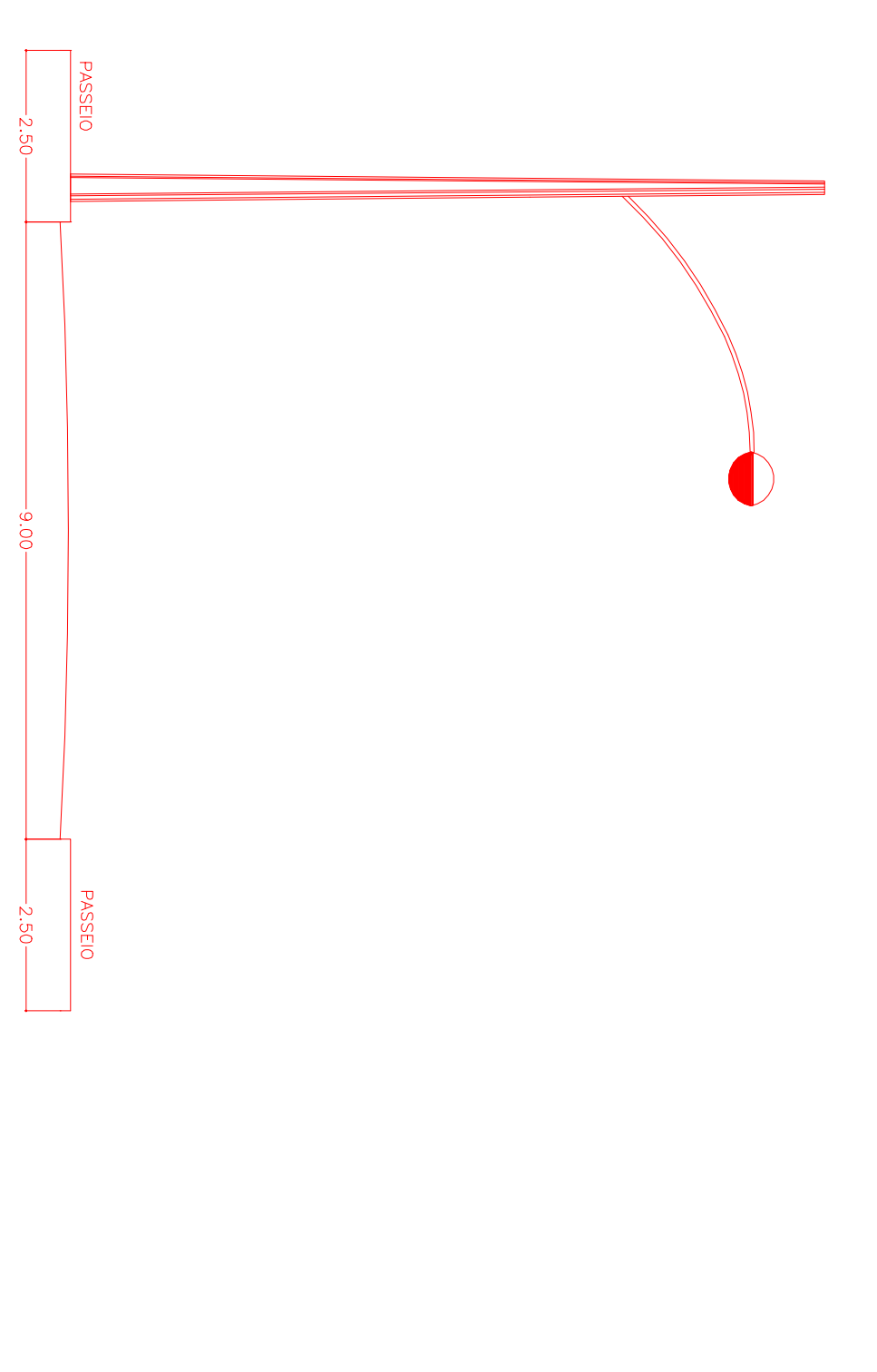



PROLONGAMENTO RUA SÃO BENTO – ESC. 1:100

RUAS 1, 2, 3 e 4 – ESC. 1:100



FAIXA DE SERVIDÃO = 45,00m



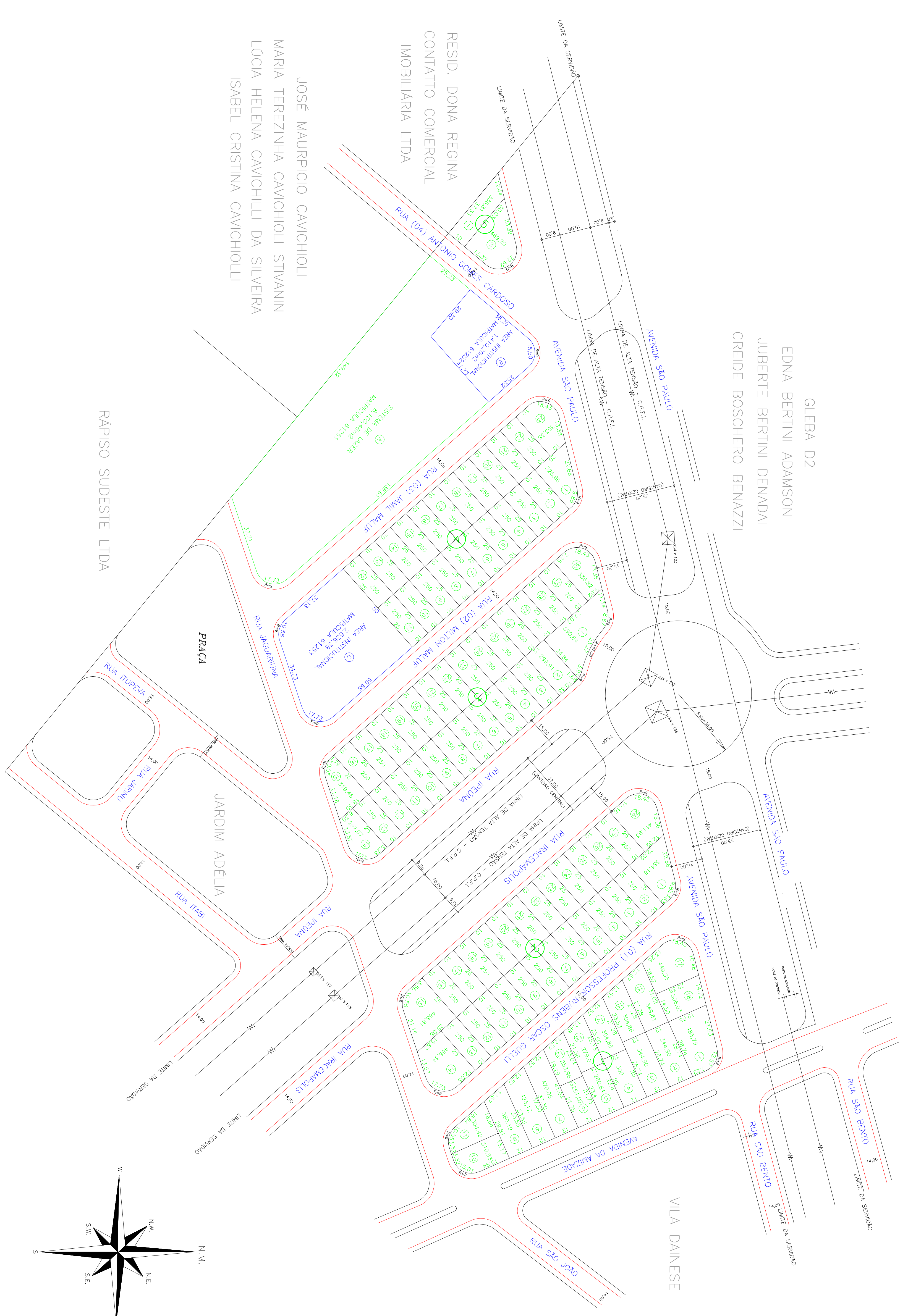
PROLONGAMENTO RUAS IRACEMÁPOLIS e IPEÚNA – ESC. 1:100

RELAÇÃO DE ÁREAS DE RUAS

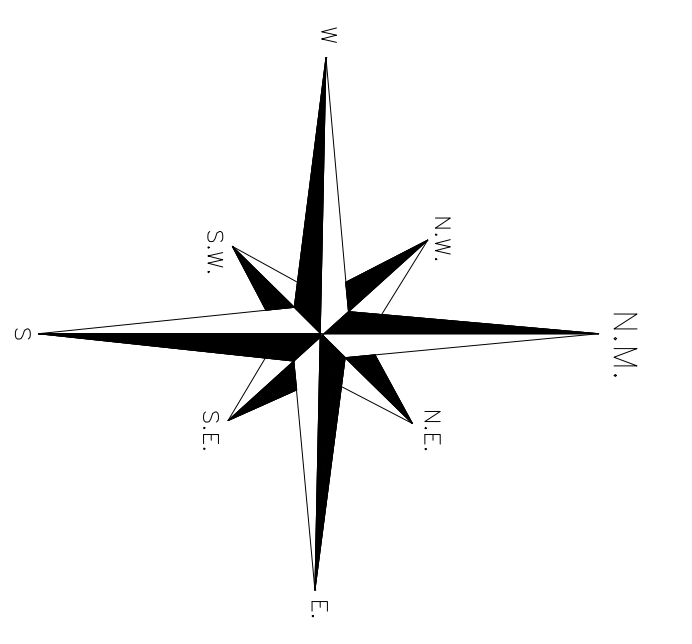
| | |
|-----------------------------------|--------------------------|
| RUA 01 | 2.260,64 m ² |
| RUA 02 | 2.488,61 m ² |
| RUA 03 | 2.588,50 m ² |
| RUA 04 | 1.020,70 m ² |
| PROLONGAMENTO DA RUA SÃO BENTO | 22.008,85 m ² |
| PROLONGAMENTO DA RUA IRACEMÁPOLIS | 4.720,01 m ² |
| PROLONGAMENTO DA RUA IPEÚNA | 4.959,57 m ² |
| AVENIDA DA AMIZADE | 21,70 m ² |
| TOTAL | 40.048,38 m ² |

RELAÇÃO DE QUADRAS

| QUADRAS | ÁREAS (m ²) | Nº LOTES |
|---------|-------------------------|----------|
| 01 | 6.155,61 | 18 |
| 02 | 7.751,24 | 28 |
| 03 | 8.094,11 | 30 |
| 04 | 5.929,04 | 23 |
| 05 | 806,01 | 02 |
| TOTAL | 28.736,01 | 101 |



RAPISO SUDESTE LTDA



PROJETO URBANÍSTICO

LOTAMENTO RESIDENCIAL
JARDIM ADÉLIA II
 DANCY BERTINI E OUTROS
 AVENIDA DA AMIZADE, GIBRÁLDI
 GIBRÁLDI
 SANTA BARBARA DOESTE/SP

SITUAÇÃO SEM ESCALA

QUADRO DE ÁREAS

| | | |
|----------------------------|-----------|--------|
| ÁREA TOTAL | 80204,5 | 100,00 |
| LOTES (em m ²) | 28.736,01 | 35,81 |
| USO RESTRICIONAL | 4.046,48 | 5,00 |
| SISTEMA DE LAZER | 4.100,48 | 5,10 |
| SISTEMA VIÁRIO | 46.465,58 | 58,09 |

VALORES INDICATIVOS

CONSERVAÇÕES

- RECONHECIDO EM 03/01/2005 – DECRETO 3817
- APROVADO EM 27/07/2007 – DECRETO 3752

APPROVADA
 22/12/2004