
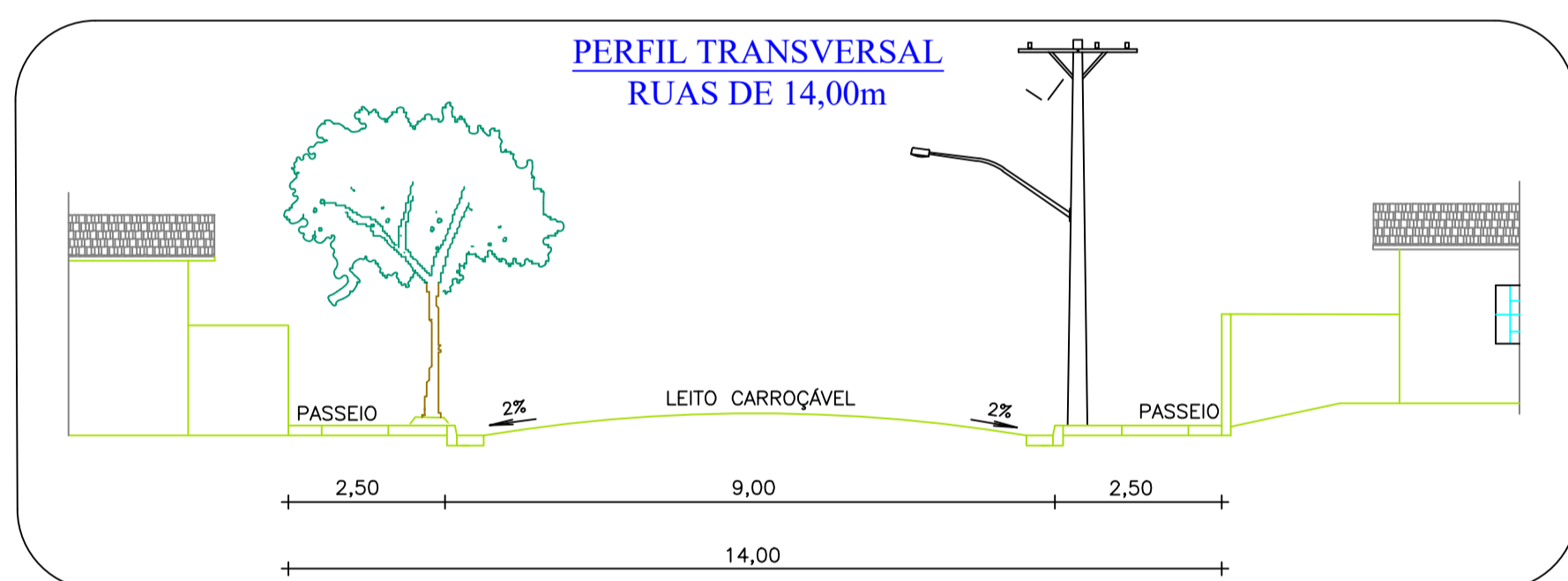


QUADRO DE ÁREAS		
IDENTIFICAÇÃO DAS QUADRAS	QUANTIDADE DE LOTES	ÁREA DAS QUADRAS (m²)
1	54	14.065,77
2	35	9.361,27
3	13	3.737,51
4	13	4.594,30
SUBTOTAL	115	31.758,85
SISTEMA VIÁRIO		15.674,01
ÁREA DE USO INSTITUCIONAL		3.403,86
ÁREA DE USO INSTITUCIONAL (ALTA TENSÃO)		893,66
ÁREA VERDE		7.388,38
ÁREA VERDE - ÁREA DE PRESERVAÇÃO PERMANENTE (APP)		2.141,08
SISTEMA DE LAZER 1		1.950,46
SISTEMA DE LAZER 2		4.856,68
ÁREA A LOTEAR		68.066,98
TOTAL	115	68.066,98

LEGENDA

	ZONA 5
	ZONA 8

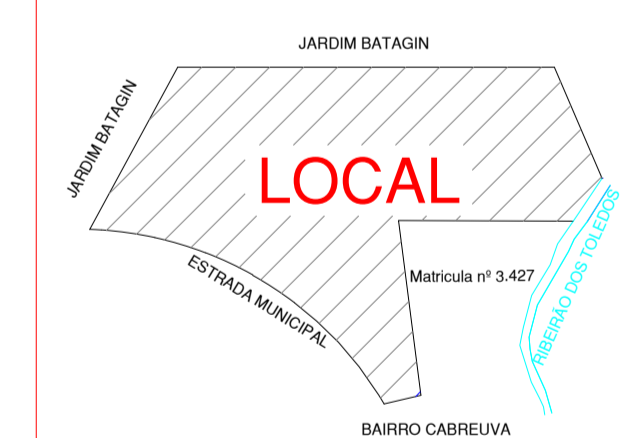
OBS: O FUTURO SISTEMA VIÁRIO DO MUNICÍPIO NÃO ESTÁ INCLuíDO NO QUADRO DE ÁREA



PROJETO DE LOTEAMENTO FOLHA ÚNICA

OBJETO : PARCELAMENTO DE SOLO
DENOMINAÇÃO : JARDIM DAS FLORES
LOCAL : GLEBA 1 - MATRÍCULA Nº 29.091
BAIRRO CABREUVA
SANTA BÁRBARA D'OESTE - SP
PROPRIETÁRIO : MÉTODO Empreendimentos e Participações Limitada
ESCALA : 1:1.000

SITUAÇÃO S/VEZ.



DECLARO QUE A APROVAÇÃO DO PROJETO NÃO IMPLICA NO RECONHECIMENTO POR PARTE DA PREFEITURA DO DIREITO DE POSSE DO TERRENO

Proprietário

MÉTODO Empreendimentos e Participações Limitada

Responsável Técnico

JOSE CARLOS TEIXEIRA

ENGENHEIRO AGRÔNOMO

Crea - 2687033660

MT - 922722072161838

QUADRO DE ÁREAS	ESPECIFICAÇÃO	ÁREAS (m²)	%
1	ÁREAS DAS LOTES (Incl. de ÁREAS)	31.758,85	46,64
2	ÁREAS PÚBLICAS	15.674,01	23,03
2.1	SISTEMA VIÁRIO	3.403,86	5,00
2.2	EQUIPAMENTOS PÚBLICOS COMUMES	893,66	1,29
2.3	ÁREAS VERDES DE USO PÚBLICO	7.388,38	10,85
3	ÁREA VERDE	2.141,08	3,15
3.1	ÁREA VERDE - ÁREA DE PRESERVAÇÃO PERMANENTE (APP)	1.950,46	2,87
3.2	ÁREA VERDE - ÁREA DE LAZER	4.856,68	7,13
4	ÁREA A LOTEAR	68.066,98	100,00
5	TOTAL DA GLEBA	68.066,98	100,00

SETOR REDTOR
PROTÓCOLO Nº 42712/2014
04/11/2014

P.M. - SANTA BÁRBARA D' OESTE
APROVADA
08/04/2015